





**LEYENDA**

-  Observador
-  Carretera C-832  
Pista al Mirador de Los Brecitos
-  Construcciones
-  Zona Visible



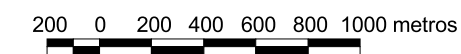
**Paisaje Protegido  
de  
Barranco de Las Angustias**

PLAN ESPECIAL

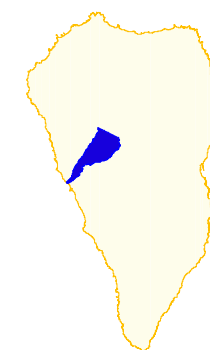
Julio 2006

**CUENCA VISUAL  
LOMO DE LOS CABALLOS**

Escala Gráfica



Escala 1:29.000



Red Canaria de Espacios  
Naturales Protegidos



Consejería de Medio Ambiente  
y Ordenación Territorial  
Dirección General  
de Ordenación del Territorio